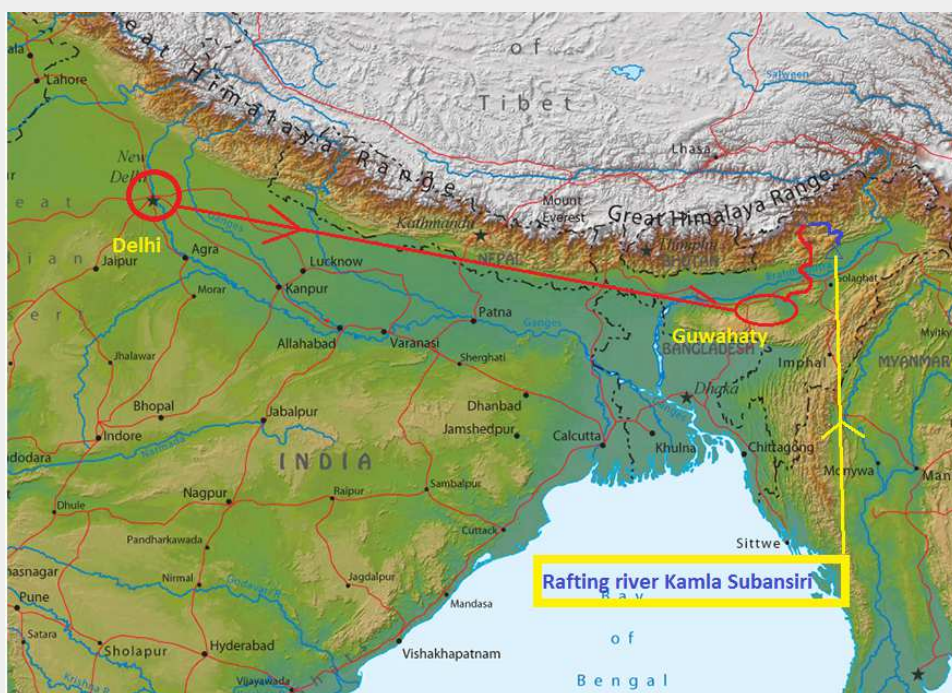


Сплав р. Камла-Субансири 4-5 кс

Представляем превосходный сплавной маршрут мирового класса 4-5кс позволяющий насладится порогами мощной реки! Культовой рыбалкой на монстров махсиров! И девственной природой гималайских тропиков! Мы в целях безопасности водим на бублях и катамаранах. Сплав проходит в районе Upper Subansiri — штата Аруначал (Индия)



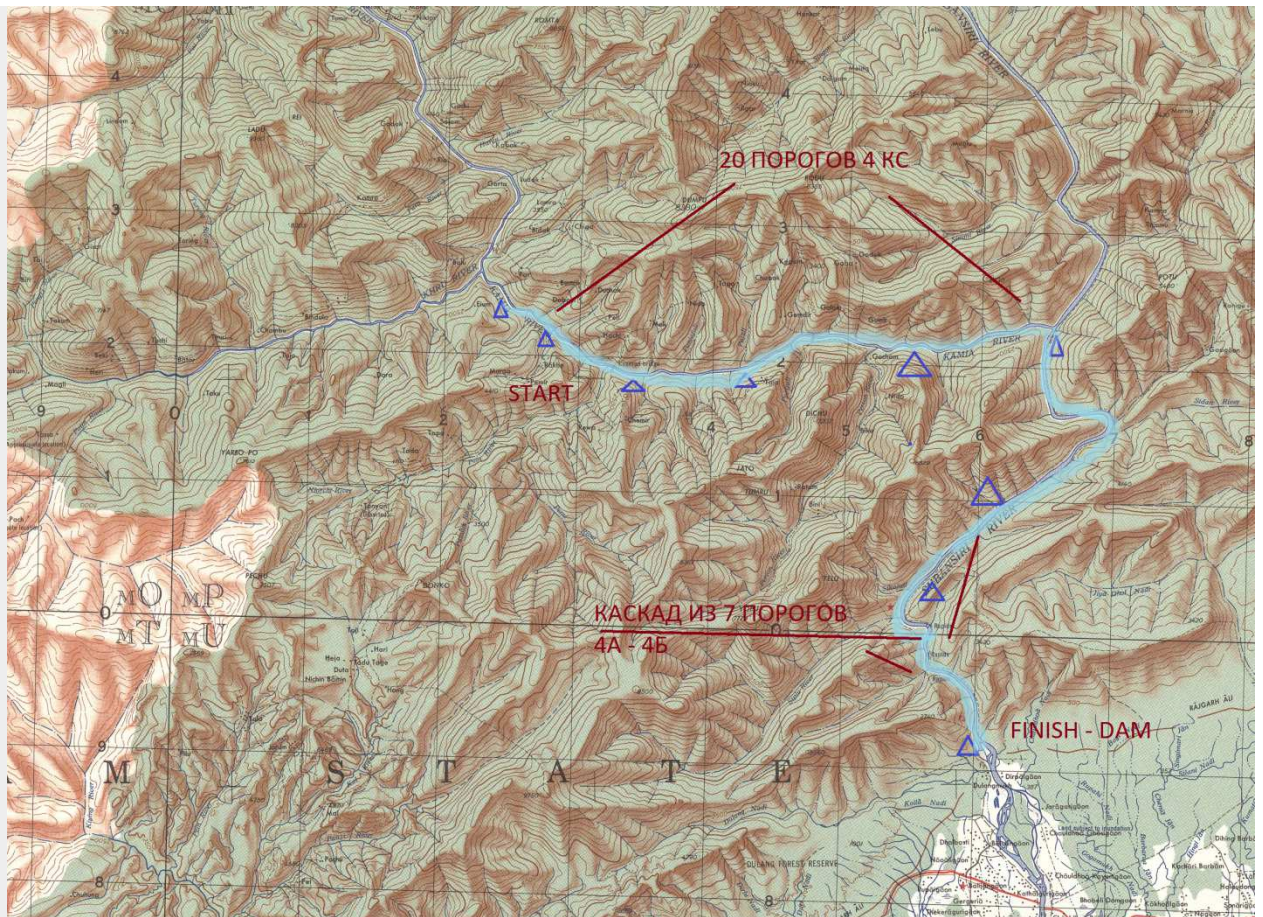
Штат Аруначал



Полет в Аруначал и сплав по Камла Субансири

Река Субансири стекает с Тибета и попадает в Индийский штат Аруначал. Река Камла приток Субансири возможно более полноводный чем сама Субансири, стекает с гор Гималаев — массива Кангто 7000м — реками Курнуг и Камла. Притоки вверху очень богаты сложными порогами которые наша команда активно осваивает! Мы проводим туры и б кс по верховьям рек Курнуг и Камла.

Водный маршрут Камла Субансири на карте




Но данный маршрут по рекам Камла Субансири — особый — он доступен для всех и каждого и в то же время дает возможность опытным туристам водникам погрузится в стихию мощных порогов на катамаране. Рыбакам полноценно заняться трофейной культовой рыбалкой и не скучать во время сплава по порогам между забросами! Туристам отлично отдохнуть! Загореть! И погреться на солнце во время зимы!



Confluence river Kamla and Subansiri

- Автозаброска — через два перевала 1000 и 2000м — 300 км — 2 дня. Выброска 1 день.
- Длина сплава 120км — 7-8 дней
- Количество порогов — Река Камла — 40км — 20 порогов 4-5кс. Река Субансири 60км — 15 порогов 4-5кс. Схема маршрута >>
- Характер препятствий — шиверы с валами до 2.5 — 3 метров с мощными бочками за камнями. Движение по струе с уходом от бочек. Фото и Видео порогов и реки >>
- Характер берега — глубокое ущелье с высотами 3000м покрытые густыми джунглями. Гигантские пляжи намывные до высоты 5 метров и длиной несколько сот метров
- Уловы — легендарный трофейный махсир до 60кг.
- Питание — приготовлено на костре — походное питание с салатами и мясными деликатесами из России. Рыба в обжарке.
- Ночевки на самых красивых пляжах под раскидистыми кронами бука и вяза. Жаркие костры из красного дерева!
- Насекомые и змеи — ни разу не видели змей и других гадов. В жаркую погоду тревожит ноги до колена — мушка димдум. Рекомендуется ходить в штанах и носках.
- Населенность реки — селения есть в первый день сплава проплывем мимо селений строителей дороги. Далее дороги вдоль реки нет. Селения высоко в горах. На берегу можно увидеть редких рыбаков. На слиянии Камлы и Субансири совсем затерянное место — только следы пребывания рафтеров.
- График движения — переходы по 3 часа в день на бублях. С рыбалкой до 5-6 часов. С катамаранами — сплав каждый день без рыбалки 5 часов — с рыбалкой 7 часов — обеспечиваем разведку — страховку — фотосъемку.
- **ТРОФЕЙНАЯ РЫБАЛКА НА ТОР ПУТИТОРА - ЗОЛОТОЙ МАХСИР!! ТРОФЕЙ НАМНОГО ТРУДЕН И ПРЕСТИЖЕН ЧЕМ ТАЙМЕНЬ!!!**



СПЛАВ ПО РЕКАМ КАМЛА — СУБАНСИРИ 4+ КС — 11 -12 ДНЕЙ — 1000\$ БЕЗ АВИАБИЛЕТОВ-ПЕРМИТОВ И ВИЗ

1 день. Прилетв Дели. Ночуем в Дели. Утром вылетаем в Гувахати.

2 день. Прилет в Гувахати. Обмен валюты. Оплата пермита 100 \$. Пересадка в джипы Сумо. Трансфер в отель города Нахарлагун. Переезжаем по мосту Брахмапутру и через три часа движения по дорогам равнинной Индии начинаем подниматься в горы. Переваливаем перевал 1000м. Ночуем в отеле 1200 рупий комната на двоих.

3 день. После завтрака в отеле. Переваливаем перевал серпантинами в тропической растительности. Трансфер весь день. Кушаем в дорожном lokal kafe или свои фрукты. Прибываем поздно ночью на пляж реки Камла. Поздний праздничный ужин.

4 день. Отдых. Рыбалка. Стапель судов. Выход на воду при постройки судов. Сплав 1-2 часа до Пр. 1

5 день. Подготовка к сплаву. Преодолеваем 5 километров до Пр. 7 — Будут пройдены пороги 4 кс — № 4, . Преодолеем мощный порог №4. Организация страховки. Ночевка на замечательной стоянке на высоком пляже. Отличная рыбалка.

6 день. Пройдем препятствия 4 кс — 7 по 17. . Фотографии на каскаде порогов 7-8-9. Сплав 15 км. Идем с рыбалкой. Катамараны идут препятствия по самым эффектным местам. Ночевка за Пр. 17 на правом берегу у выхода живописных скал.

7 день. Сплав до слияния с рекой Субансири. Пройдем препятствия 4 кс и один самых живописных и безлюдных участков реки Камла в узком ущелье с красивыми пляжами. Ночевка на красивом месте соединения двух рек. Катамаранчики могут занести вверх выше порога на реке Субансири и прокатить эффектный и красивый порог! Праздничный ужин! Великолепные виды! Звездное небо Гималаев в пропитанном энергетикой месте! Мы на половине пути. Нас ожидают мощные пороги реки Субансири!

8 день. От стрелки рек мы уже находимся на реке Субансири шириной выше ста метров. Глубокий и мощный поток. По берегам идут скалы и пляжи. Стеной встают горные джунгли. Останавливаемся на рыбалку. Ловим крупных Махсиров. После нескольких шивер 3кс проходим мощный порог 4+ кс с валами до 3 метров. Катамаранчики выбирают приемлемый для себя путь движения. Бублисты идут сквозь стены воды, наслаждаясь мощью реки. Проплывем мимо впадения рек Сидан. Долина реки широкая в этом месте и входим в узкое ущелье Нижнего Субансири с каскадом порогов. Ночуем после сплава 15 км в месте где обитают самые крупные Махсиры.

9 день. Дневка.

10 день. Нам предстоит преодолеть каскад из шести мощных порогов 4кс. Мощные бочки за камнями способны остановить бубель. Перевернуть катамаран очень просто! Но линия движения читается. Катамаранчики выбирают оптимальный для них путь и идут страхуемы и фотографируемые бублистами. Весело с рыбалкой и брызгами порогов в нехолодной воде Субансири проводим самый насыщенный сплавной день. Пройдем 15км. Ночевка в часе сплава от окончания сплавного маршрута.

11 день. Ранний подъем. Быстрый завтрак. Нам предстоит суматошный день — переброска судов и вещей через строящуюся плотину реки Субансири. Финиш в 11 часов. Антистапель. Переноска через плотину к автомобилям снаряжения. Трансфер в ночь в г. Гувахати. Размещение в отеле.

12 день. Вылет в г. Дели.

По договоренности и возможностям участников маршрут можно пройти быстрее или медленнее.

